

położonej w Legnicy przy ul. Skarbowej

obręb **0010 Stare Miasto.**

*Skala 1: 500*

STAN DOTYCHCZASOWY							STAN PROJEKTOWANY						
numery				rodzaj użytków, klasa	powierzchnia		numery				rodzaj użytków, klasa	powierzchnia	
księgi wieczy.	ark. mapy	rej. gruntów	działki		użytków	działki	księgi wieczy.	ark. mapy	rej. gruntów	działki		użytków	działki
					ha`	ha						ha	ha
LE1L/000	1	G. 129	22	B z	0,3134	<u>0,3134</u>	LE1L/000	1	G 129	22/1	TP	0,1305	<u>0,1305</u>
45081/ 4							45081/ 4						
							LE1L/000	1	G 129	22/2	Bz	0,1829	<u>0,1829</u>
							45081/ 4						
				łącznie :	0,3134	<u>0,3134</u>						0,3134	<u>0,3134</u>

Id zgłoszenia GK. 6640.438.2020

*Ewa Stachera*  
ZASTĘPCA DYREKTORA WYDZIAŁU  
Infrastruktury



The image is a technical cadastral map of a residential area in Wrocław, Poland. It features several plots of land, some of which are highlighted in red and green. The red highlights include a large plot labeled '22/1 0,1305 ha' and a smaller plot labeled '22/2 0,1829 ha'. A green highlight outlines a larger area labeled '22 0,3134 ha'. The map also shows a street labeled 'ul. Pocztowa 743 dr' and various other plots with their respective areas and labels. The map is a technical drawing with many lines, numbers, and symbols.

Organ prowadzący państwowy zasób geodezyjny i kartograficzny	PREZYDENT MIASTA LEGNICY
Identyfikator ewidencyjny materiału zasobu - operatu technicznego	P.0262 . 1010. 965-11
Data wpisania operatu technicznego do ewidencji materiałów zasobu	11 GRU. 2020
Imię, nazwisko i podpis osoby reprezentującej organ	z up. PREZYDENTA MIASTA Jarosław Kuczyński Dyrektor Zarządu Miasta Legnicy

24.11.2020  
BUGIK "GEODEZJA" s.c.  
mgr inż. Andrzej Ostrowski  
GEODETA upr. zaśw. 10186  
tel. 86 279 19, kom. 0502 255 838







2

# MAPA Z PROJEKTEM PODZIAŁU NIERUCHOMOŚCI

położonej w Legnicy przy ul. Parkowej

Jednostka ewidencyjna - 026201\_1 Legnica

obręb 0010 Stare Miasto

## WYKAZ ZMIAN GRUNTOWYCH

Wypis z katastru nieruchomości (ewidencji gruntów)

zgodny z wypisem w I i II dziale Księgi Wieczystej

STAN DOTYCHCZASOWY							STAN PROJEKTOWANY						
numery				rodzaj użytków, klasa	powierzchnia		numery				rodzaj użytków, klasa	powierzchnia	
księgi wiecz.	ark. mapy	rej. gruntów	działki		użytków ha	działki ha	księgi wiecz.	ark. mapy	rej. gruntów	działki		użytków ha	działki ha
LE1L/000	1	G. 129	73	Bz	0,6904	<b>0,6904</b>	LE1L/000	1	G. 129	<b>73/1</b>	TP	0,0578	<b>0,0578</b>
51544/3							51544/3						
							LE1L/000	1	G. 129	<b>73/2</b>	Bz	0,6326	<b>0,6326</b>
							51544/3						
Łącznie :					<b>0,6904</b>	<b>0,6904</b>						<b>0,6904</b>	<b>0,6904</b>

Identyfikator działki : 026201\_1.0010.73

Id zgłoszenia GK. 6640.438.2020

Godło mapy - 5.151.31.21.2.2 , 5.151.22.1.1

**Skala 1: 500**

Załącznik nr 2.2

Do dec. Nr 4/2022

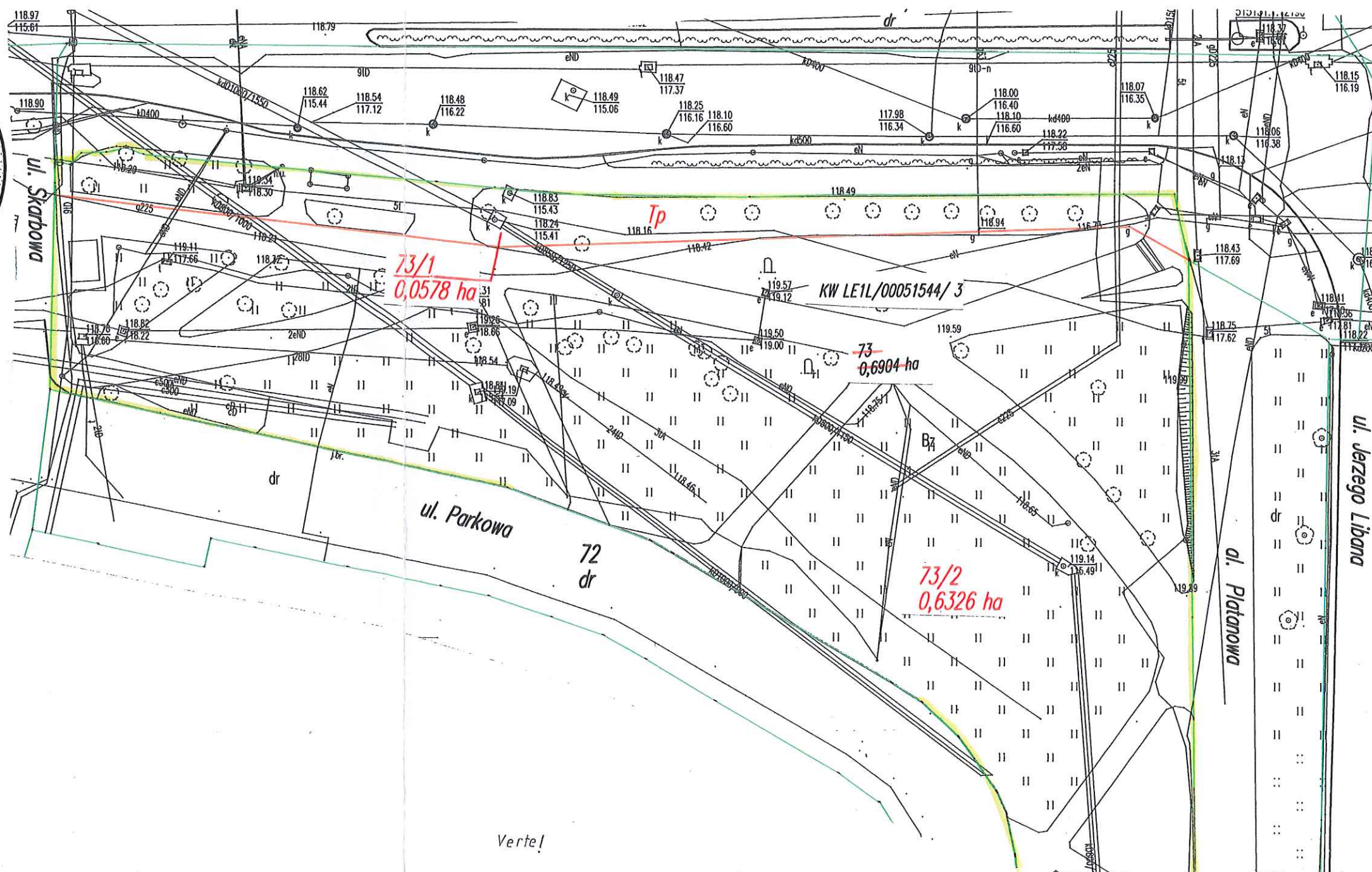
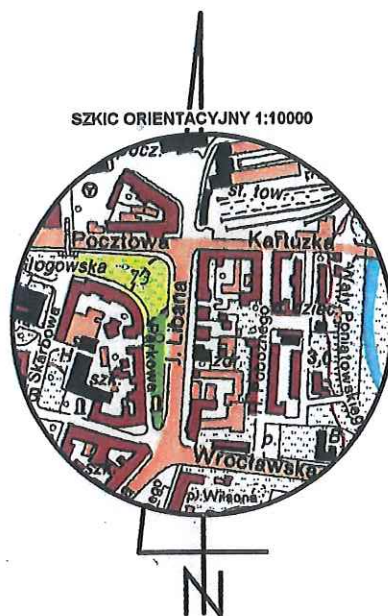
Z dnia 22 marca 2022r.

Z up. WOJEWODY DOLNOŚLĄSKIEGO

Ewa Stachera  
ZASTĘPCA DYREKTORA WYDZIAŁU  
Infrastruktury



Nowe granice i numery działek  
powstałe w wyniku podziału  
oznaczone kolorem czerwonym



Poświadczam, że niniejszy dokument został opracowany w wyniku prac geodezyjnych i kartograficznych, których rezultaty zawiera operat techniczny wpisany do ewidencji materiałów państwowego zasobu geodezyjnego i kartograficznego

PREZYDENT MIASTA  
LEGNICY

Organ prowadzący państwowy zasób  
geodezyjny i kartograficzny

Identyfikator ewidencyjny materiału  
zasobu - operatu technicznego

P.0262.1010.965-13

Data wpisania operatu technicznego  
do ewidencji materiałów zasobu

11 GRU. 2020

Imię, nazwisko i podpis osoby  
reprezentującej organ

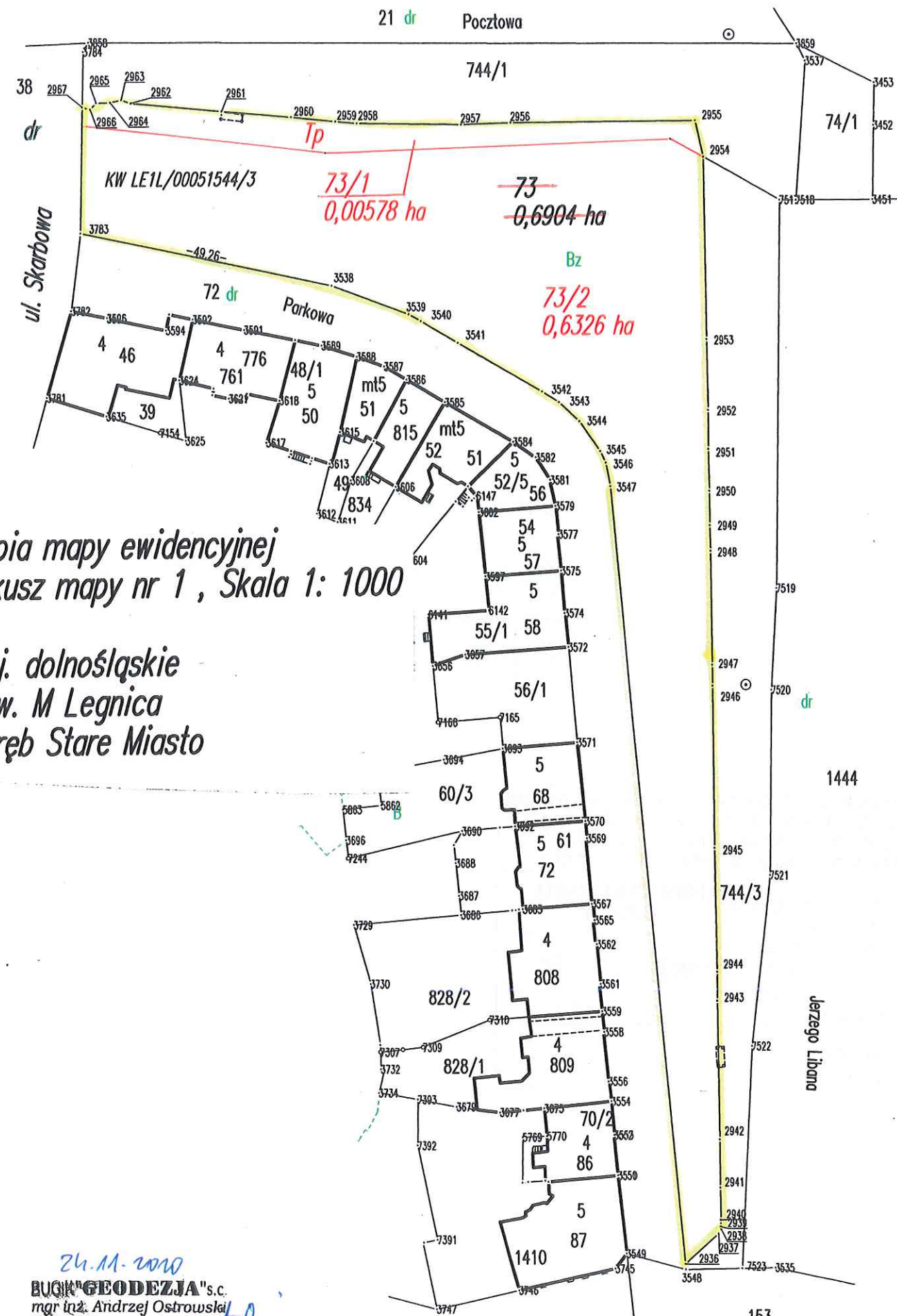
z up. PREZYDENTA MIASTA

Jarosław Kutyk  
Dyrektor Wydziału Geodezji i Kartografii  
GEODETA MIEJSKI

26.11.2020  
BUGIK "GEODEZJA" s.c.  
mgr inż. Andrzej Ostrowski  
GEODETA upr. zaśw. 10186  
tel. 86 279 19, kom. 0502 255 835

Vertel





Kopia mapy ewidencyjnej  
Arkusz mapy nr 1, Skala 1: 1000

woj. dolnośląskie  
pow. M Legnica  
obręb Stare Miasto

24.11.2010  
BUDK "GEODEZJA" s.c.  
mgr inż. Andrzej Ostrowski  
GEODETA upr. zaśw. 10186  
tel. 86 279 19, kom. 0502 255 835

Skala wydruku 1 : 1000



położonej w Legnicy przy ul. Pocztowej 2

obreb 0010 Stare Miasto

**Godło mapy - 5.151.31.21.2.2 , 5.151.22.1.1**  
**Skala 1:500**

zgodny z wypisem w I i II dziale Księgi Wieczystej

STAN DOTYCHCZASOWY							STAN PROJEKTOWANY						
numery				rodzaj użytków, klasa	powierzchnia		numery				rodzaj użytków, klasa	powierzchnia	
księgi wieczy.	ark. mapy	rej. gruntów	działki		użytków	działki	księgi wieczy.	ark. mapy	rej. gruntów	działki		użytków	działki
					ha	ha						ha	ha
LE1L/000	1	G. 237	18/2	Bp	0,2121	0,2121	LE1L/000	1	G 237	18/3	TP	0,0347	0,0347
59429/ 7							59429/ 7						
							LE1L/000	1	G 237	18/4	Bp	0,1774	0,1774
							59429/ 7						
				łącznie :	0,2121	0,2121						0,2121	0,2121

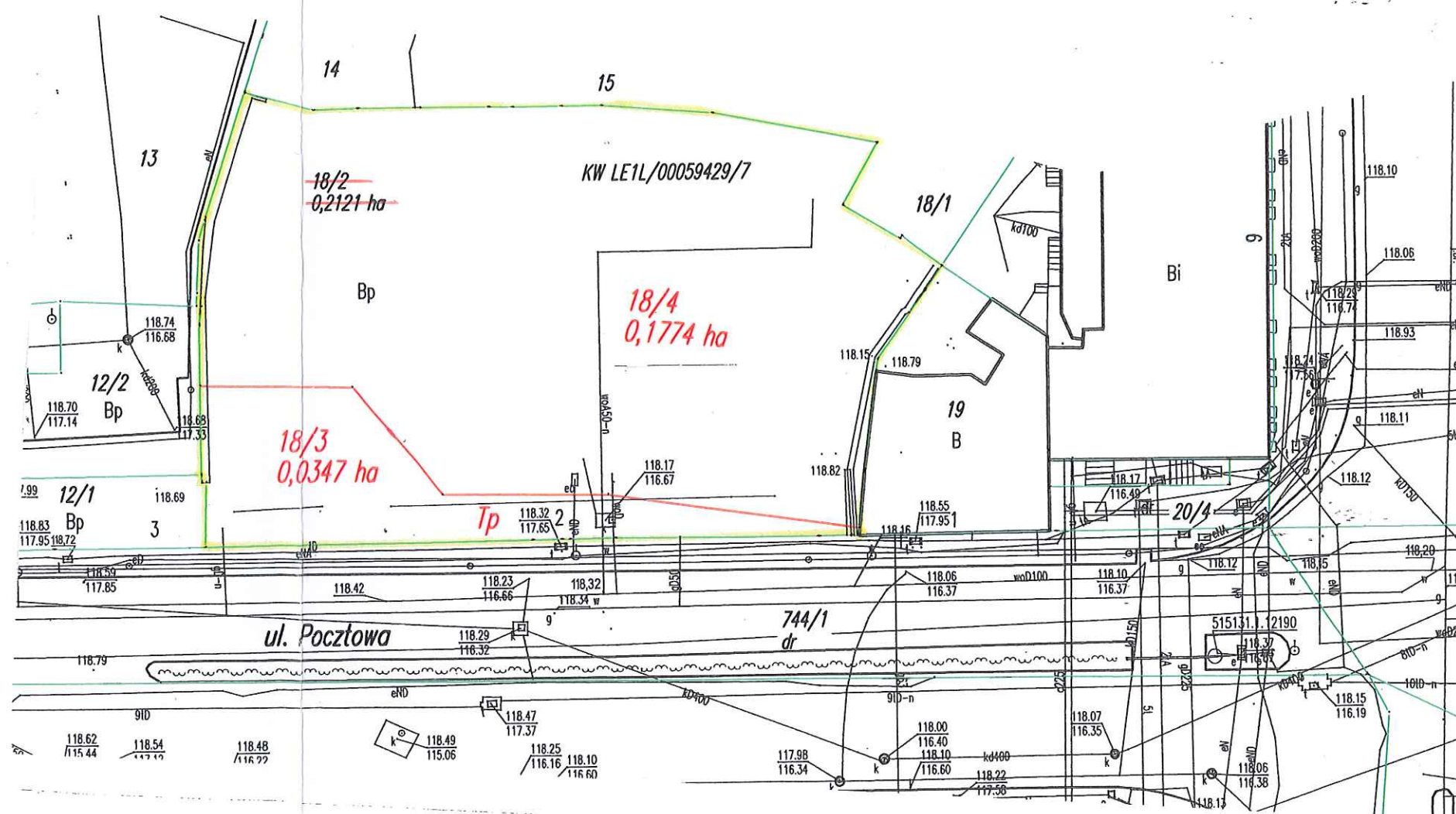
Id zgłoszenia GK. 6640.438.2020

Z dnia 22 marca 2022r.

*Ewa Stachera*  
ZASTĘPCA DYREKTORA WYDZIAŁU  
Infrastruktury



Nowe granice i numery działek powstałe w wyniku podziału oznaczone kolorem czerwonym



Poświadczam, że niniejszy dokument został opracowany w wyniku prac geodezyjnych i kartograficznych, których rezultaty zawiera operat techniczny wpisany do ewidencji materiałów państwowego zasobu geodezyjnego i kartograficznego

Organ prowadzący państwowy zasób geodezyjny i kartograficzny	PREZYDENT MIASTA LEGNICY
Identyfikator ewidencyjny materiału zasobu - operatu technicznego	P.0262 1020.965-1
Data wpisania operatu technicznego do ewidencji materiałów zasobu	11 GRU. 2020
Imię, nazwisko i podpis osoby reprezentującej organ	z up. PREZYDENTA MIASTA Jarosław Kuchryk

z up. PREZYDENTA MIASTA  
Jarosław Kuczyk  
Dyrektor Wydziału Geodezji i Kartografii  
GEODETA MIAJSKI

24.11.2020 ✓  
BUGIK "GEODEZJA" s.c.  
mgr inż. Andrzej Ostrowski  
GEODETA upr. zaśw. 10786  
tel. 86 279 19, kom. 0502 255 831





# MAPA Z PROJEKTEM PODZIAŁU NIERUCHOMOŚCI

położonej w Legnicy przy ul. Kartuskiej

Jednostka ewidencyjna - 026201\_1 Legnica

obręb 0005 Piątnica

Załącznik nr 2.4

Do dec. Nr 4/2022

Z dnia 22 marca 2022r.

## WYKAZ ZMIAN GRUNTOWYCH

Wypis z katastru nieruchomości (ewidencji gruntów)

zgodny z wypisem w I i II dziale Księgi Wieczystej

STAN DOTYCHCZASOWY							STAN PROJEKTOWANY						
księgi wiecz.	ark. mapy	rej. gruntów	działki	rodzaj użytków, klasa	powierzchnia użytków ha	działki ha	księgi wiecz.	ark. mapy	rej. gruntów	działki	rodzaj użytków, klasa	powierzchnia użytków ha	działki ha
LE1L/000	5	G. 298	201/22	Tk	1,4011	1,4011	LE1L/000	5	G. 298	201/26	Tp	0,0322	0,0322
71861/7							71861/7						
							LE1L/000	5	G. 298	201/27	Tk	1,3689	1,3689
							71861/7						
Łącznie :					1,4011	1,4011						1,4011	1,4011

Identyfikator działki : 026201\_1.0005.201/22

Id zgłoszenia GK. 6640.721.2020

SZKIC ORIENTACYJNY 1:10000



Poświadczam się, że niniejszy dokument został opracowany w wyniku prac geodezyjnych i kartograficznych, których rezultaty zawiera operat techniczny wpisany do ewidencji materiałów państwowego zasobu geodezyjnego i kartograficznego

Organ prowadzący państwowy zasób geodezyjny i kartograficzny

Identyfikator ewidencyjny materiału zasobu - operatu technicznego

Data wpisania operatu technicznego do ewidencji materiałów zasobu

Imię, nazwisko i podpis osoby reprezentującej organ

PREZYDENT MIASTA  
LEGNICY

P.0262. 2020.964.9

10 GRU. 2020

z up. PREZYDENTA MIASTA

Jarosław Kordyk  
Dyrektor Wydziału Geodezji i Kartografii  
GEODETA MIEJSKI

Nowe granice i numery działek powstałe w wyniku podziału oznaczono kolorem czerwonym

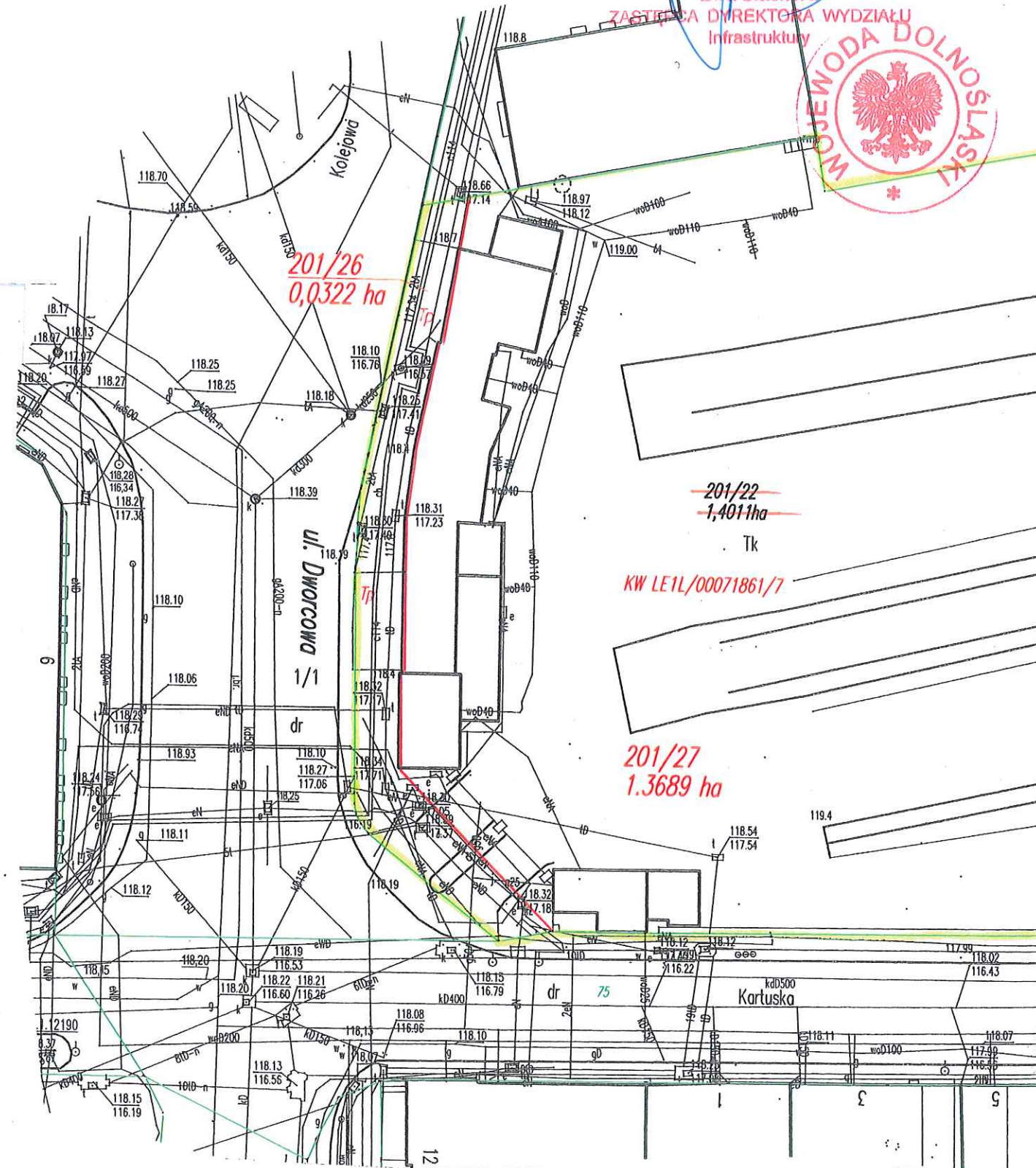
Godło mapy - 5.151.31.22.1.1

Skala 1:500

Z up. WOJEWODY DOLNOŚLĄSKIEGO

Ewa Stachera

ZASTĘPCA DYREKTORA WYDZIAŁU  
Infrastruktury



BUGIK "GEODEZJA" s.c.  
mgr inż. Andrzej Ostrowski  
GEODETA upr. zaśw. 10186  
tel. 86 279 19, kom. 0502 255 835

Verre!



